

119
INSTITUTO GEOGRÁFICO Y ESTADÍSTICO.


22
TRABAJO TOPOGRÁFICOS.

205568

Bosquejos planimétricos mandados formar por la ley de 24 de agosto y el Real decreto de 29 de diciembre de 1896.

Provincia.

Badajoz



Término municipal.

Santa Amalia

3^a Brigada.

Itinerarios con brújula.

Cuaderno núm. *2*

Brújula de *Esquiédo* núm. *289*

cuya declinación es de *16° 45'*

Observador: D. *Adolfo Fernández y Fernández*

ÍNDICE.

NÚMERO DE LOS ITINERARIOS.	FOLIOS.	NÚMERO DE LOS ITINERARIOS.	FOLIOS.	NÚMERO DE LOS ITINERARIOS.	FOLIOS.
15	1				
16	4				
17	5				
18	6				
19	7				
20	8				
21	10				
22	13				
23	19				
24	21				
25	22				
26	24				
27	28				

Fernandez

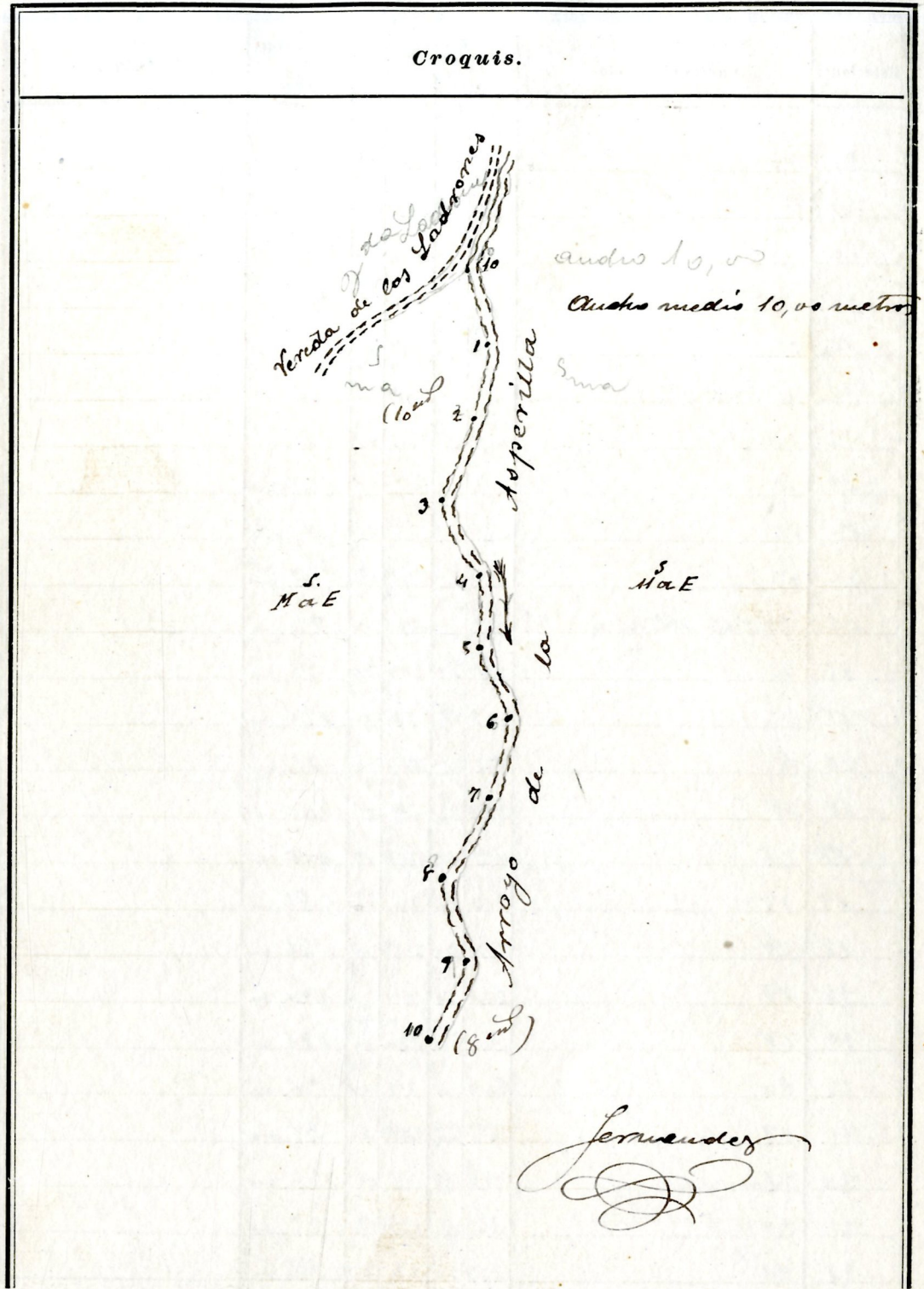
Croquis.

Nota: Los valores consignados en la casilla "Diferencia metros" son los de la lectura hechos en la estadia, corregidos de inclinacion.

Fernandez

Estaciones	Puntos observados.	Rumbos.		Distancias. Metros.	Notas.
		N.	S.		
Itinerario número 15					
Empieza en el punto 14 del itinerario número 14					
(Vedada de los Ladrones) y termina en el punto					
56 de la línea límite entre los términos de Santa					
Arenal y de Guarandino Guarandino					
Determina el arroyo de la Asperilla					
De pendiente no constante					
10	1	246 45	66 15	82,50	
1	10 del it ^o n ^o 14	66 15	246 15	82,50	
1	2	226 45	46 45	119,00	
2	1	46 45	226 45	119,00	
2	3	198 20	18 20	100,00	
3	2	18 15	198 15	100,00	
3	4	275 00	95 00	98,00	
4	3	95 15	275 15	98,00	
4	5	219 20	39 20	99,00	
5	4	39 20	219 20	99,00	
5	6	268 00	88 00	83,00	
6	5	88 00	268 00	83,00	
6	7	229 45	59 45	182,00	
7	6	60 00	229 00	182,00	
7	8	228 20	48 20	166,00	
8	7	48 20	228 20	166,00	
8	9	244 30	97 30	64,00	
9	8	97 15	244 15	64,00	

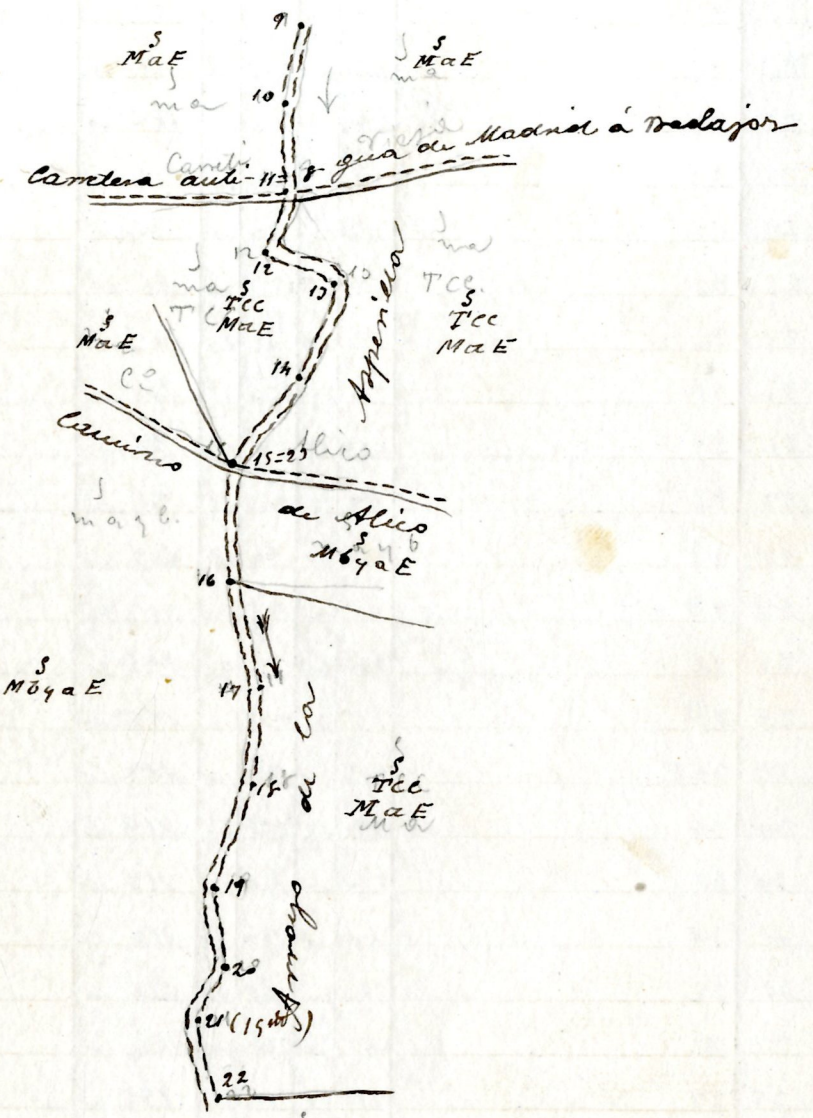
Fernandez
[Signature]



Estaciones	Puntos observados.	Rumbos.		Distancias. Metros.	Notas.		
		N.	S.				
9	10	234	48	51	48	134,00	
10	9	51	48	231	48	134,00	
10	11	234	00	44	00	110,00	
11	10 E	44	00	234	00	110,00	
11	12	207	15	27	15	42,00	
12	11-8 del it. p. 11	27	20	207	20	42,00	
12	13	215	45	215	45	46,00	
13	13	125	45	215	45	46,00	
13	14	235	15	55	15	87,00	
14	13	55	20	235	20	87,00	
14	15-23 del it. p. 4	209	20	29	20	92,00	
15	14	29	20	209	20	92,00	
15	16	242	15	62	15	126,00	
16	15	62	15	242	15	126,00	
16	17	229	15	59	15	100,00	
17	16	59	15	229	15	100,00	
17	18	212	15	32	15	84,00	
18	17	22	20	212	20	84,00	
18	19	220	30	40	30	180,00	
19	18	40	30	220	20	180,00	
19	20	249	00	69	00	91,00	
20	19	69	00	249	00	91,00	
20	21	198	15	18	15	25,00	
21	20 E	18	15	198	15	25,00	
21	22	233	20	53	20	82,00	

Jernandez

Croquis.

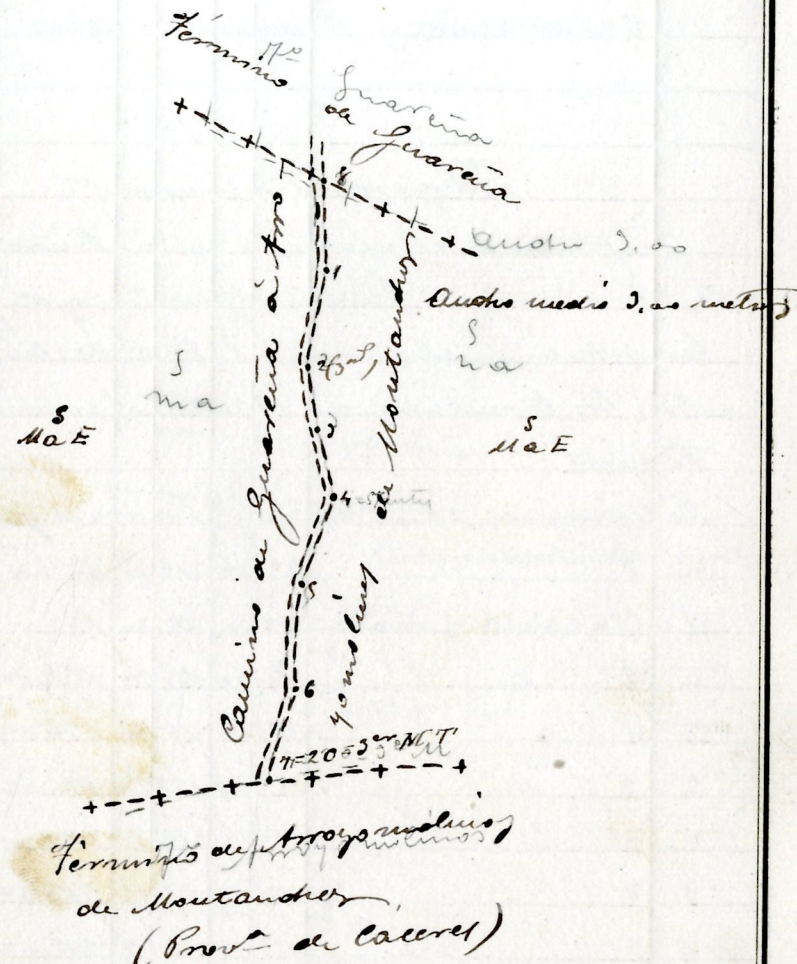


Jernandez

Estaciones	Puntos observados.	Rumbos.		Distancias. — Metros.	Notas.
		N.	S.		
34	25	208 45	28 45	70,00	
25	24	28 45	208 45	70,00	
	20556 del límite de Guareña				
	Itinerario número 16				
	Empieza en el punto 8 de la línea límite entre los términos de Santa Ana y de Guareña y termina en el punto 20 - 3º tramo de la línea límite entre los términos de Santa Ana y de Guareña y de Montañón				
	Determina el Camino de Guareña a Troso y de Montañón				
	Camino de herradura				
8	1	29 20	219 20	137,00	
4	8 del límite Guareña	219 20	29 20	127,00	
4	2	45 15	495 15	126,00	
2	4	195 00	15 00	126,00	
2	3	21 15	211 15	72,00	
3	2	211 15	21 15	72,00	
3	4-57 del itinerario 4	42 15	222 15	61,00	
4	3	222 00	42 00	61,00	
4	5	24 00	204 00	92,00	
5	4	204 00	24 00	92,00	
5	6	29 45	209 45	83,00	


Jernandez

Croquis.




Jernandez


Estaciones	Puntos observados.	Rumbos.		Distancias. Metros.	Notas.
		N.	S.		
6	8	209 45	29 45	82,00	
6	7	14 20	194 20	89,00	
7	6	194 20	14 20	89,00	
7-20 del círculo de Arroyo y alirio de Montaudrey					
Itinerario número 17.					
Empieza en el punto 66 de la línea límite entre los terminos de Santa Amalia y de Guareña y termina en el punto 138 de la línea límite entre los terminos de Santa Amalia y de San Vicente.					
Determina el Arroyo Tornujoso (de pendiente constante)					
66	1	29 30	209 30	127,00	(pendiente constante)
11	66 del límite Guareña	209 30	29 30	437,00	
11	2	45 20	195 20	198,00	
2	1	195 30	45 30	198,00	
2	2	357 15	177 15	176,00	
2	2	177 15	357 15	176,00	
3	4	325 15	155 15	212,00	
4	3	155 15	325 15	212,00	
4=138 del límite de San Vicente					
Fernandez					



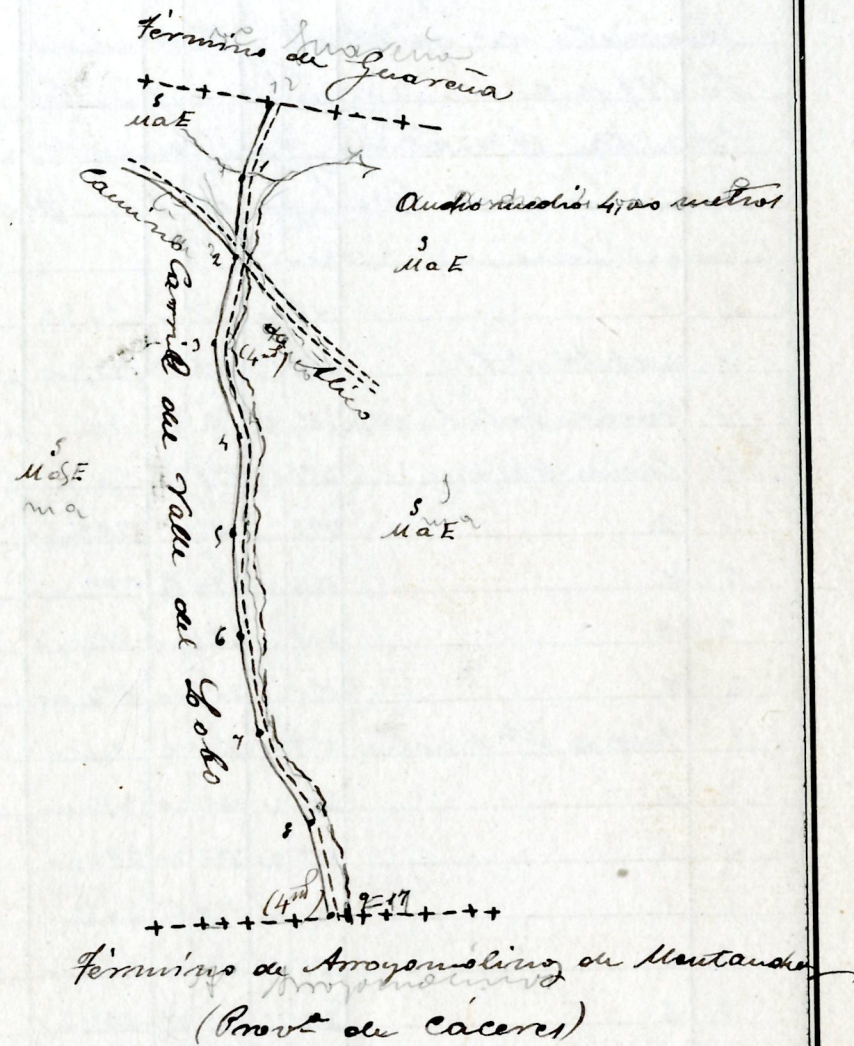
Estaciones	Puntos observados.	Rumbos.		Distancias. — Metros.	Notas.
		N.	S.		
<i>Itinerario número 18</i>					
<i>Supera en el punto 139 la línea límite entre los terminos de Santa Ana y de San Vicente y termina en el punto 68 de la línea límite entre los terminos de Santa Ana y de Guarana.</i>					
<i>Determina el Camino del Rajonal</i>					
<i>(Camino de herradura)</i>					
139	1	189 30	9 30	108,00	
1	139 al límite de San Vicente	9 30	189 30	108,00	
1	2	204 15	21 15	242,00	
2	1	21 15	204 15	242,00	
2	3	190 00	10 00	72,00	
3	2	10 00	190 00	72,00	
3	4	211 30	31 30	104,50	
4	3	31 30	211 30	104,50	
4	5	197 30	17 30	107,00	
5	4	17 30	197 30	107,00	
5	6	179 15	359 15	124,00	
6	5	359 15	179 15	124,00	
<i>6-68 del límite de Guarana.</i>					
<i>Fernandez</i>					

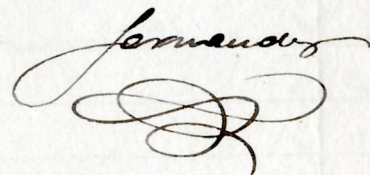


Estaciones	Puntos observados.	Rumbos.		Distancias. — Metros.	Notas.
		N.	S.		
Itinerario número 19					
Culmina del punto 12 de la línea límite entre los términos de Santa Ana y Guarua, y termina en el punto 17 de la línea límite entre los términos de Santa Ana y de Arroyuelo de Montañez					
Determina el Carril del Valle del Lobo (carretero)					
12	1	8 45	188 45	69,00	
4	12 de límite Guarua	188 45	8 45	69,00	
4	2-50 del at. n.º 4 E	48 45	228 45	126,00	
2	1	228 45	48 45	126,00	
2	3	27 20	207 20	89,00	
2	2	207 20	27 20	89,00	
2	4	25 45	215 45	122,00	
4	3	215 45	25 45	122,00	
4	5	0 45	180 45	107,00	
5	4	180 45	0 45	107,00	
5	6	5 00	185 00	134,00	
6	5	185 00	5 00	134,00	
6	7	17 45	197 45	40,50	
7	6	197 45	17 45	40,50	
7	8	20 00	210 00	118,00	
8	7	210 00	20 00	118,00	
8	9	19 00	193 00	166,00	
9	8	193 00	19 00	166,00	


Fernandez


Croquis.




Fernandez


Estaciones	Puntos observados.	Rumbos.		Distancias. — Metros.	Notas.
		N.	S.		
	Itinerario número 20				
	Empieza en el punto de del itinerario número 1 (Perímetros del pueblo) y termina en el punto 199 de la línea límite entre los términos de Santa Amalia y de San Vicente determina el Camino de San Bartolomé (Camino carretero)				
1	1	218	138	52,50	
1	4 del punto 1	138	218	52,50	
1	Torre de Santa Amalia	185	5	18	''
1	Cueva (Kestice)	252	45	172	45
1	2	225	145	292,00	
2	1	144	45	224	45
2	2	201	121	113,00	
2	2	121	201	142,00	
2	Torre de Sta Amalia	158	15	228	15
2	4	222	22	142	22
4	3	142	22	222	22
4	5	297	45	127	45
5	4	127	45	207	45
5	6	212	15	122	15
6	5	122	15	212	15
6	Torre de Sta Amalia	147	15	227	15
6	7	220	140	172,00	
7	6	140	220	172,00	


Jernandez


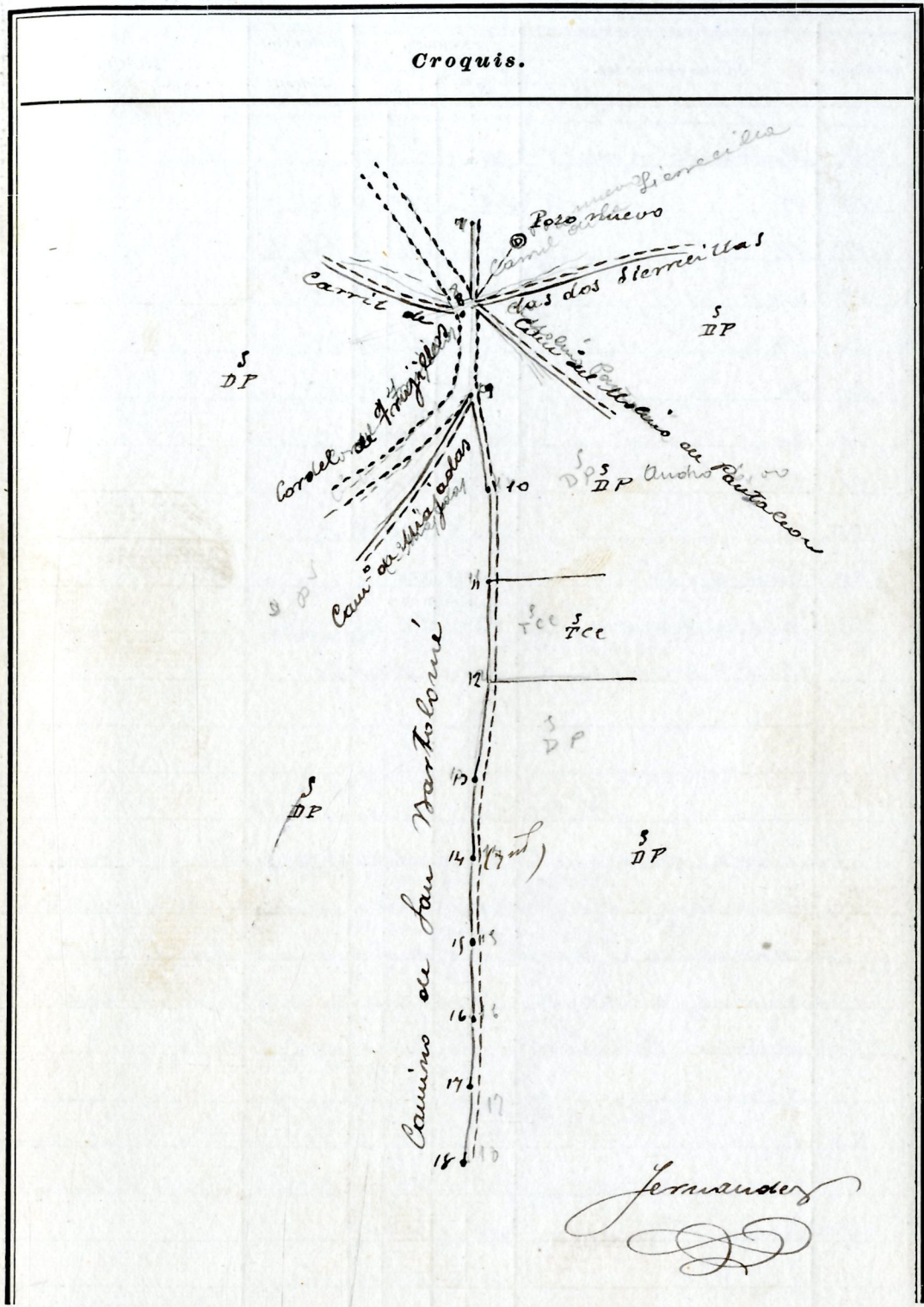
Croquis.



Jernandez


Estaciones	Puntos observados.	Rumbos.		Distancias. — Metros.	Notas.	
		N.	S.			
7	8	215	32	125	20	120, us
8	7	129	45	215	45	120, us
8	Poto nuevo	94	—	274	—	58, us
8	9	222	15	142	15	156, us
9	8 1/2 p	142	—	222	—	156, us
9	10	242	—	162	—	194, us
10	9	162	—	242	—	194, us
10	Cueva (Vertical)	110	45	220	45	—
10	11	246	15	168	15	52, us
11	10 E	166	15	246	15	52, us
11	12	226	—	246	—	227, us
12	11	146	15	226	15	237, us
12	13	225	45	145	45	187, us
12	12	145	45	225	45	187, us
13	14	229	15	149	15	218, us
14	13	149	15	229	15	218, us
14	Cueva (Vertical)	126	15	206	15	—
14	15	241	45	161	45	212, us
15	14	161	45	241	45	212, us
15	16	244	20	164	20	178, us
16	15	164	25	244	25	178, us
16	17	243	15	162	15	177, us
17	16 E	162	15	242	15	177, us
17	18	224	15	154	15	218, us
18	17	154	15	224	15	218, us

Jernandez


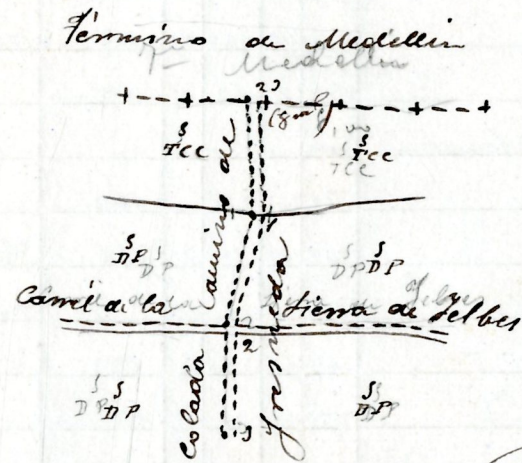



Estaciones	Puntos observados.	Rumbos.		Distancias. Metros.	Notas.
		N.	S.		
18	Martín Herrera (1 ^{ra})	84	15	264	15
18	19	245	no	165	no
19	18	165	15	245	15
19	20 F	322	45	153	45
20	19	153	45	322	45
20	21	242	15	162	15
21	20	162	15	242	15
21	22	250	15	170	15
22	21	170	15	250	15
22	Cueca (Vertice)	144	30	224	20
22	Martín Herrera (1 ^{ra})	92	45	272	45
22-199 del límite don Deuto					
Itinerario número 21					
Explicación del punto 22 de la línea límite entre los terminos de Santa Ana y de Medellín y termina en el punto 110 de la línea límite entre los terminos de Santa Ana y de Guasima (determina la Colada - Camino de Fresno)					
(Camino carretero)					
22	1	53	no	232	no
4	22 del límite Medellín	233	no	52	no
4	Termino 1 ^{ra} Ana	118	45	128	45
4	2	41	45	321	45

Fernandez

Croquis.

NU
LOS ITI

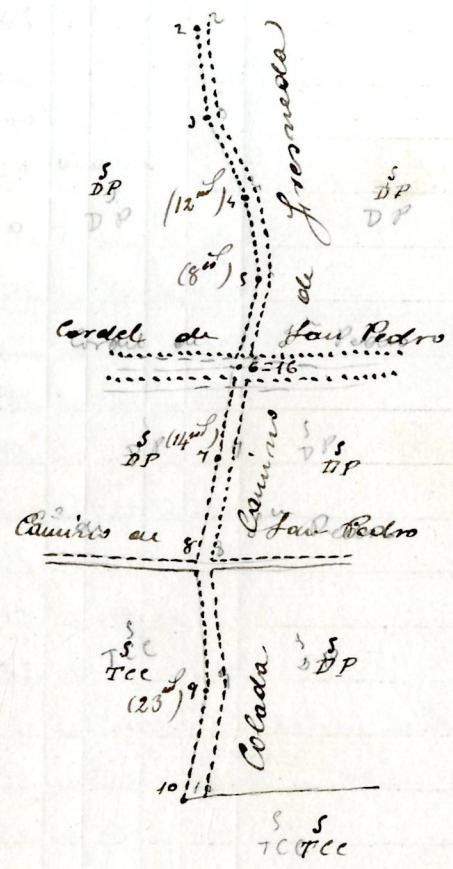


Fernandez

Estaciones	Puntos observados.	Rumbos.				Distancias. — Metros.	Notas.
		N.		S.			
2	1	221	45	44	45	60, m	
2	3	22	20	212	30	133, m	
3	2	212	20	32	20	133, m	
3	Mora (V ^{ta})	114	30	294	30	111	
3	Andap Blancas (V ^{ta})	71	0	251	0	111	
2	4	64	15	244	15	192, m	En el punto 4 al an
4	3	244	0	64	0	192, m	esto es de 12, m metros
4	5	60	45	260	45	266, m	
5	4	240	45	60	45	266, m	El punto en el punto
5	6-16 del 2 ^o del 2 ^o de Pedro	40	45	220	45	247, m	5 es de 8, m metros
6	5	220	45	40	45	247, m	
6	Mora (V ^{ta})	156	45	336	45	111	
6	China, Blancas (V ^{ta})	87	15	287	15	111	
6	7	43	0	223	0	178, m	
7	6 E	223	0	43	0	178, m	El punto en el punto
7	8	42	15	222	15	149, m	7 es de 14, m metros
8	7	222	15	42	15	149, m	
8	torre de 1 ^a Amalia	200	0	120	0	111	
8	9	51	0	231	0	186, m	
9	8	231	45	51	15	186, m	El punto en el punto
9	Mora (V ^{ta})	181	0	1	0	111	9 es de 23, m metros
9	10	45	45	225	45	133, m	
10	9	225	45	45	45	133, m	
10	11	56	0	226	0	165, m	
11	10 E	226	0	56	0	165, m	

Jernandez

Croquis.

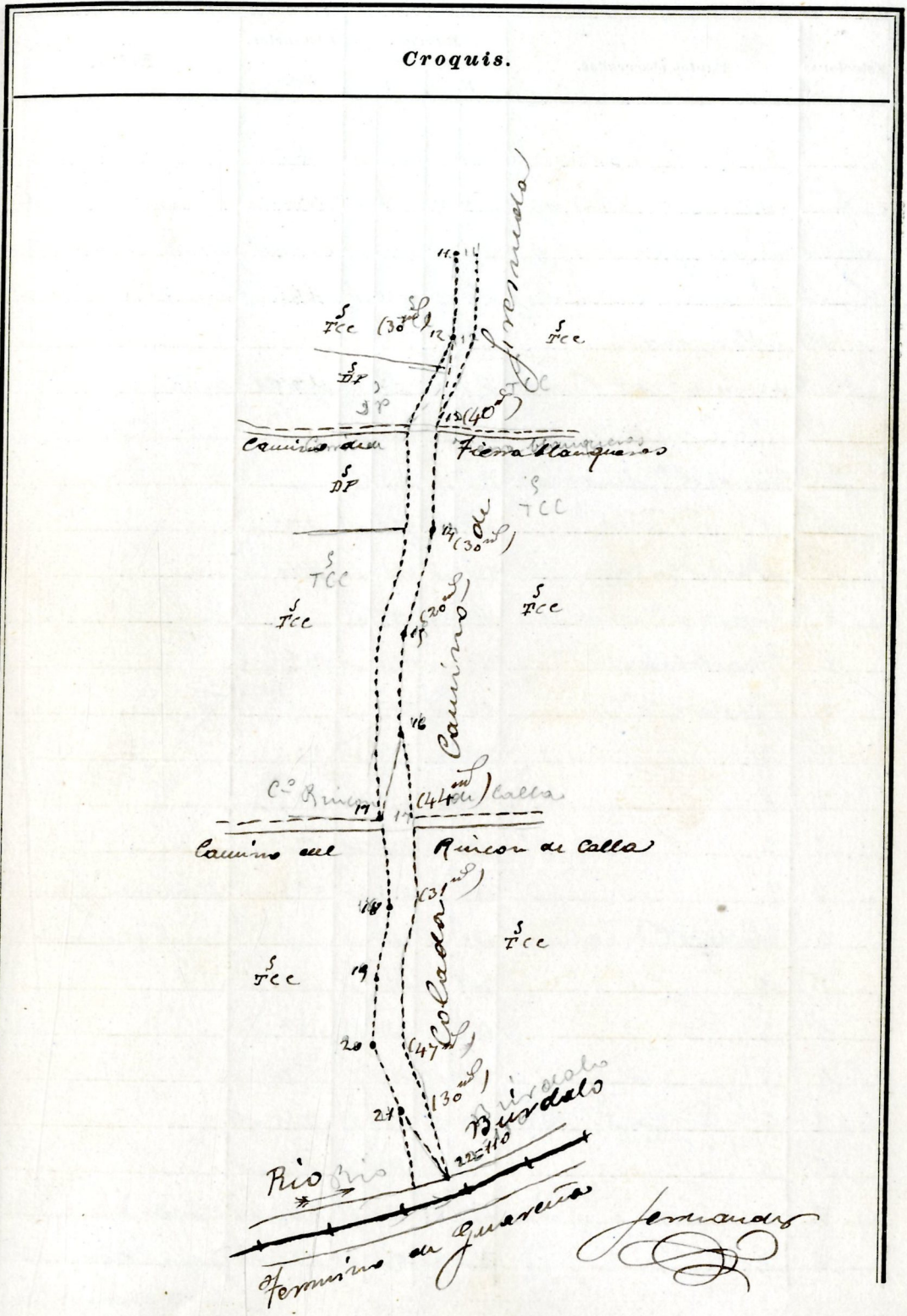


Jernandez

Estaciones	Puntos observados.	Rumbos.		Distancias. Metros.	Notas.
		N.	S.		
11	Blancas (7 ^{ta})	167 45	247 45	111	
11	12	58	228	120, no	El ancho en el punto
12	11	228	58	430, no	12 es de 20, no metros
12	13	51 20	221 20	164, no	
13	12	221 20	51 20	161, no	El ancho en el punto
13	14	48	228	199, no	es de 40, no metros
14	13	228	48	199, no	El ancho en el punto
14	Blancas (7 ^{ta})	199 20	19 20	11	14 es de 20, no metros
14	15	42 45	222 45	196, no	
15	14	222 45	42 45	196, no	El ancho en el punto
15	16	47 20	227 20	153, no	15 es de 20, no metros
16	15	227 20	47 20	153, no	
16	17	27 20	217 20	216, no	
17	16	217 20	27 20	216, no	El ancho en el punto
17	Finca de Santa Ana	282	102	11	17 es de 44, no metros
17	18	42	222	153, no	
18	17	222	42	153, no	El ancho en el punto
18	19	27 20	217 20	196, no	18 es de 21, no metros
19	18	217 20	27 20	196, no	
19	20	26 15	216 15	154, no	
20	19	216 15	26 15	154, no	El ancho en el punto
20	21	63	243	232, no	20 es de 47, no metros
21	20 E	243	63	232, no	El ancho en el punto
21	22	75	255	154, no	21 es de 20, no metros
22	21	255	75	154, no	

22 = 110 del finca de Guarita

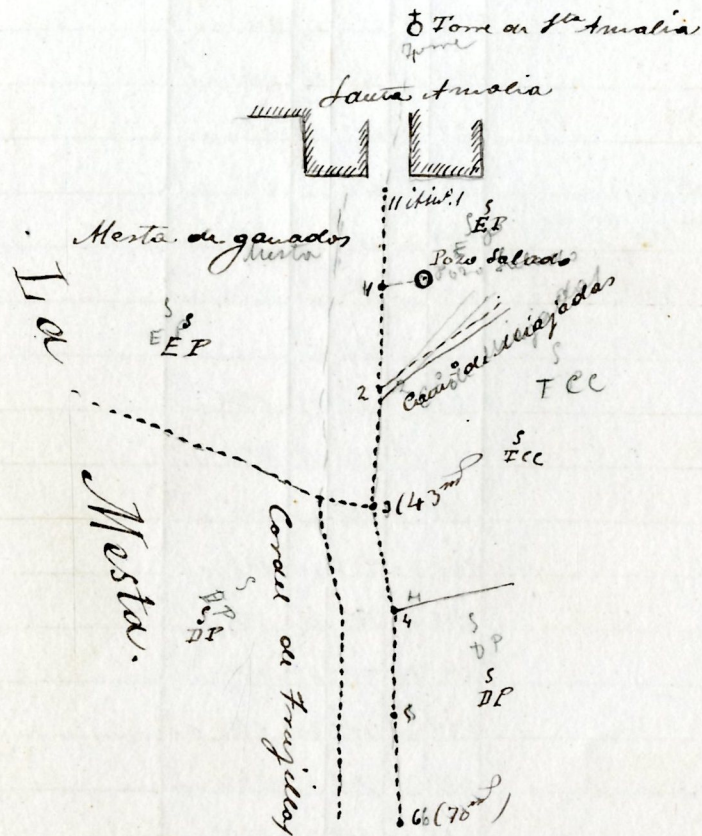
Jernandez



Estaciones	Puntos observados.	Rumbos.		Distancias. Metros.	Notas.	
		N.	S.			
	Itinerario número 22					
	Empieza en el punto 4 del itinerario número 1 (el cruce de los ríos) y termina en el punto 1 de la línea límite entre los terrenos de Santa Amalia y de Misgadas					
	Determina el Cordel de Frayjillos de					
	Carretero					
11	Parroquia de Santa Amalia	95	18	272	15	"
11	"	221	00	181	00	176,00
1	El delit ^o n ^o 1	151	00	221	00	174,00
1	Parroquia de Santa Amalia	114	15	291	15	"
1	Pozo Salado	77	00	257	00	22,00
1	Puercas (9 ^{ta})	18	00	198	00	"
1	3	222	20	152	20	226,00
2	1	152	20	222	20	226,00
2	3	228	20	148	20	198,00
2	3	148	20	228	20	198,00
3	Parroquia de Santa Amalia	120	00	210	00	"
3	4	245	15	165	15	89,00
4	3	165	15	245	15	89,00
4	5	227	15	157	15	210,00
5	4	157	15	227	15	210,00
5	6	227	20	157	20	124,00
6	5	157	45	227	45	124,00
6	7	222	45	152	45	175,00

Jernandez

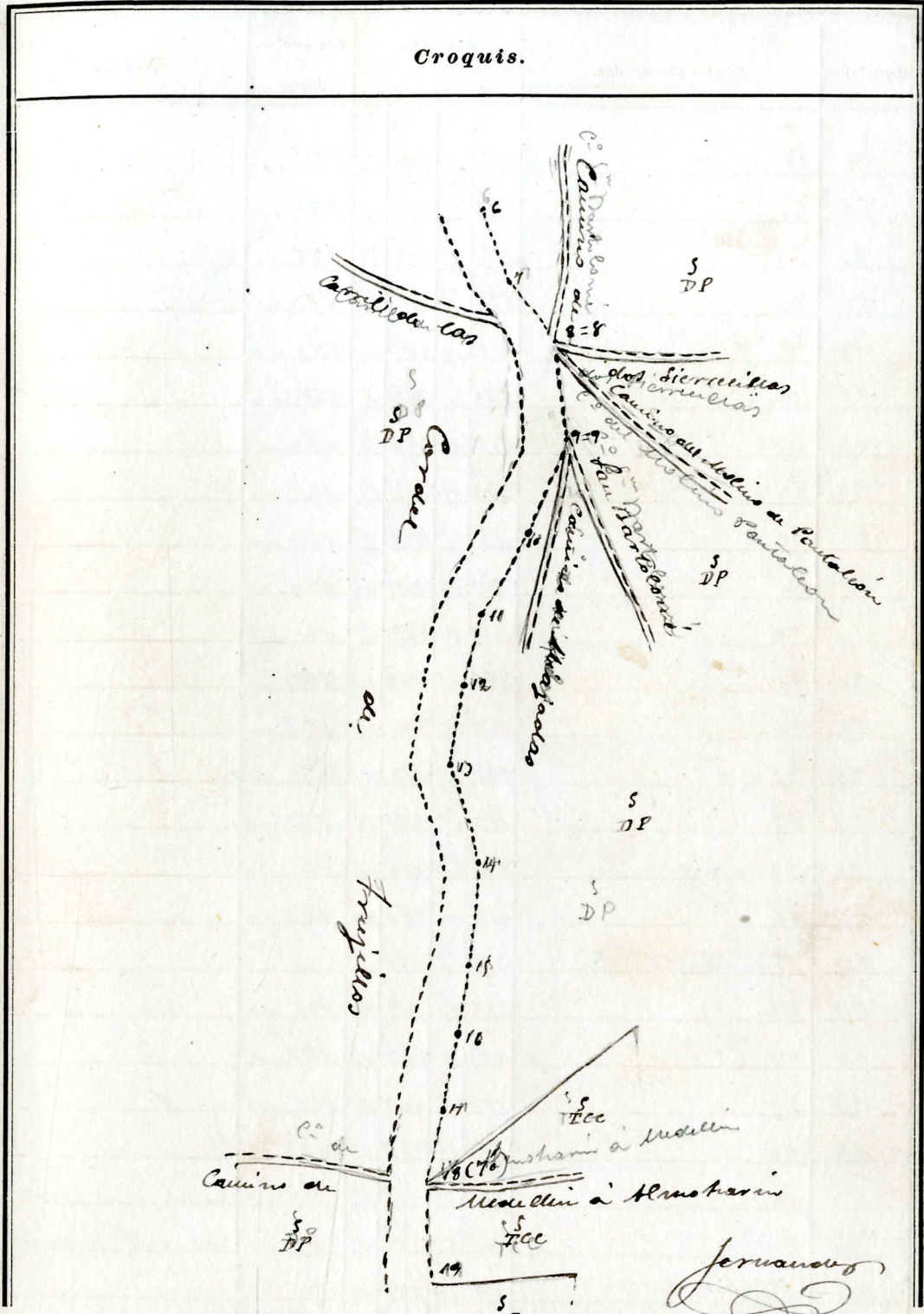
Croquis.



Jernandez

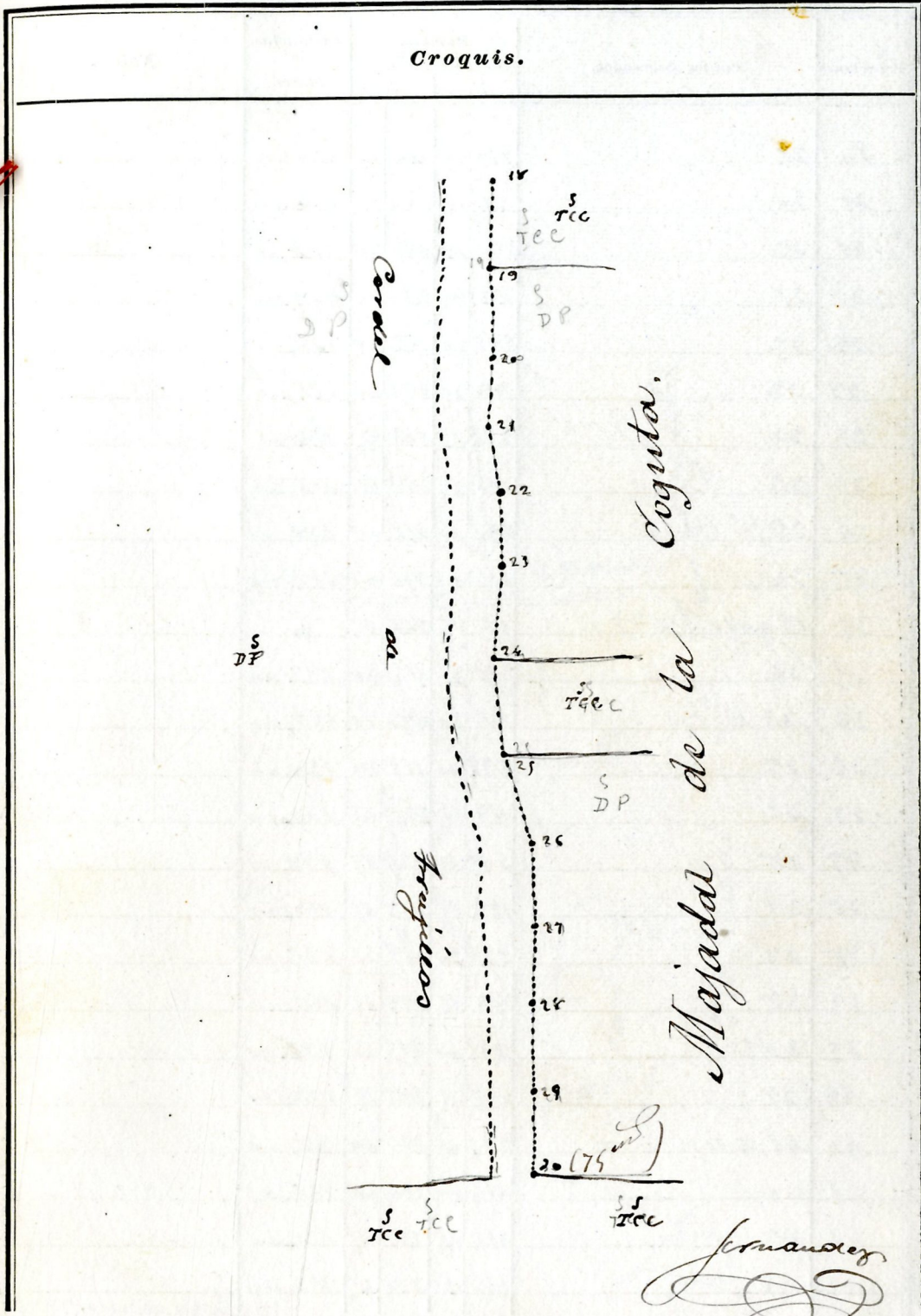
Estaciones	Puntos observados.	Rumbos.		Distancias.		Notas.
		N.	S.	Metros.		
7	6	153	45	223	45	177,00
7	8	356	15	176	15	164,00
8	7	176	15	356	15	164,00
8	9	222	20	142	20	156,00
9	8-9 del 19 ^o al 20 ^o del 20 ^o del 21 ^o	142	15	222	15	156,00
9	10 E	297	00	117	00	177,00
10	9-9 del 19 ^o al 20 ^o del 20 ^o	117	00	297	00	177,00
10	Puebla (V ^o)	104	15	284	15	"
10	11	290	15	110	15	195,00
11	10	110	15	290	15	195,00
11	12	288	20	108	20	118,00
12	11	108	20	288	20	118,00
12	13	299	15	112	15	175,00
13	12	112	15	299	15	175,00
13	14	297	20	117	20	184,00
14	13	117	20	297	20	184,00
14	15	282	20	102	20	157,00
15	14	102	20	282	20	157,00
15	16	280	20	100	20	127,00
16	15	100	20	280	20	127,00
16	17	280	00	100	00	177,00
17	16	100	00	280	00	177,00
17	18 <i>1875 Cas. Almarin a Mecatlan</i>	280	15	100	15	124,00
18	17	100	15	280	15	124,00
18	19	292	00	112	00	188,00

Jernandoy
as de 70,00 metros



Estaciones	Puntos observados.	Rumbos.		Distancias. — Metros.	Notas.
		N.	S.		
19	18 sop.	112	292	188,00	
19	20	298	115	199,00	
20	19	115	298	199,00	
20	21	288	108	163,00	
21	20 E	108	288	163,00	
21	22	292	113	180,00	
22	21	113	292	182,00	
22	23	292	112	144,00	
23	22	112	292	144,00	
23	24	287	107	180,00	
24	23	107	287	180,00	
24	25	286	106	188,00	
25	24	106	286	188,00	
25	26	292	112	153,00	
26	25	112	292	153,00	
26	27 sop.	290	110	143,00	
27	26	110	290	143,00	
27	Coguitas (7 ^{ca})	250	170	11	
27	28	289	109	196,00	
28	27	109	289	196,00	
28	29	287	107	142,00	
29	28	107	287	142,00	
29	20 E	281	101	98,00	Bandas en el punto
30	29	101	281	98,00	30 es de 78,00 metros
30	Coguitas (7 ^{ca})	18	198	11	

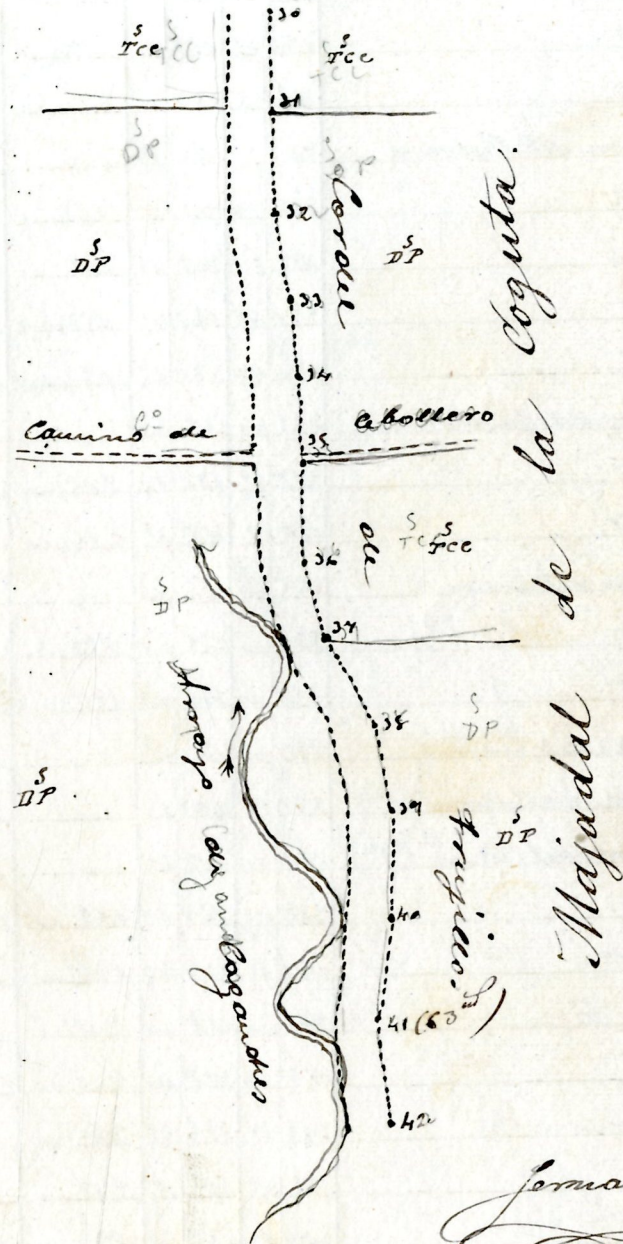
J. Fernandez



Estaciones	Puntos observados.	Rumbos.		Distancias. Metros.	Notas.
		N.	S.		
20	21	284 15	104 15	470,00	
21	20	104 15	284 15	470,00	
21	22	291 20	111 20	209,00	
22	21	111 20	291 20	209,00	
22	23	292 20	112 20	186,00	
23	22	112 20	292 20	186,00	
23	24	288 15	108 15	118,00	
24	23	108 15	288 15	118,00	
24	25	291 00	111 00	127,00	Cerro Llano
25	24	111 00	291 00	127,00	
25	26	64 15	264 15	11	Coguta (2 ^a)
25	26	295 20	115 20	155,00	
26	25 E	115 20	295 20	155,00	
26	27	298 20	118 20	130,00	
27	26	118 20	298 20	130,00	
27	28	207 15	127 15	170,00	
28	27	127 15	207 15	170,00	
28	29	299 20	119 20	165,00	
29	28	119 20	299 20	165,00	
29	40 E	295 00	115 00	176,00	
40	29	115 00	295 00	176,00	
40	41 S DP	294 00	114 00	243,00	
41	40	114 00	294 00	243,00	
41	42	212 45	132 45	124,00	
42	41	132 45	212 45	124,00	

Jernandez

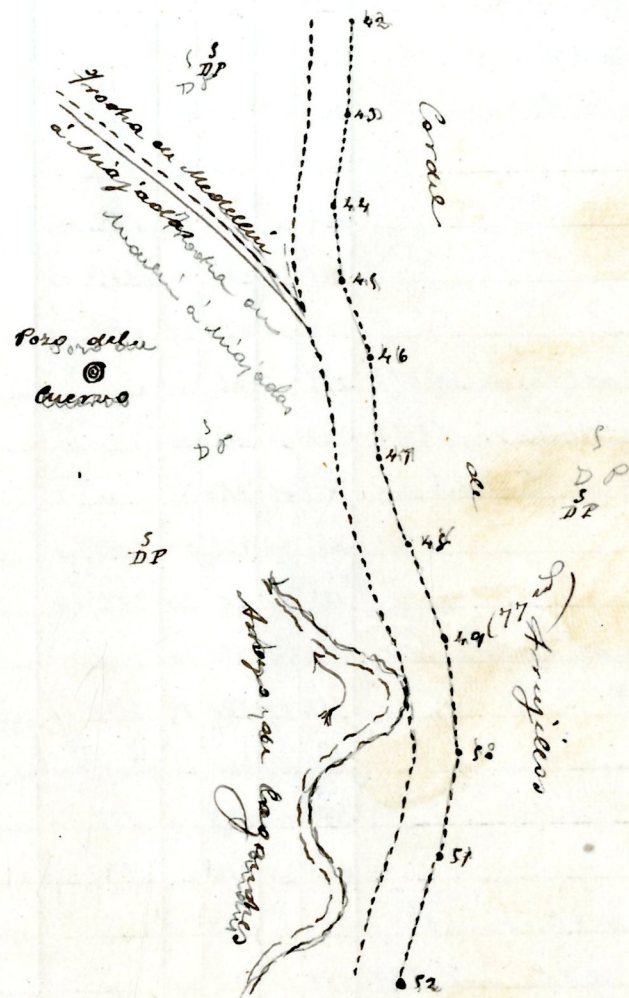
Croquis.



Estaciones	Puntos observados.	Rumbos.		Distancias. — Metros.	Notas.
		N.	S.		
42	42	200 45	120 45	246,00	
42	42	120 45	200 45	246,00	
42	44	292 45	112 45	224,00	
44	42	112 45	292 45	224,00	
44	Para del Cuerno	265 15	85 15	"	
44	45	302 30	122 30	164,00	
45	44	122 30	302 30	164,00	
45	46	320 45	140 45	153,00	
46	45	140 45	320 45	153,00	
46	Para del Cuerno	225 30	45 30	"	
46	47	318 15	128 15	216,00	
47	46	128 15	318 15	216,00	
47	Para del Cuerno	195 00	15 00	"	
47	48	331 00	151 00	153,00	
48	47	151 00	331 00	153,00	
48	Para del Cuerno	182 45	3 45	"	
48	Casa del Cuerno (1 ^a)	281 15	101 15	"	
48	Casa del Cuerno (2 ^a)	282 30	102 30	"	
48	49	327 45	147 45	148,00	
49	48	147 45	327 45	148,00	
49	50 E	328 00	148 00	204,00	
50	49	148 00	328 00	204,00	
50	51	315 15	135 15	212,00	
51	50	135 15	315 15	212,00	
51	52	312 15	132 15	193,00	

Jernandez

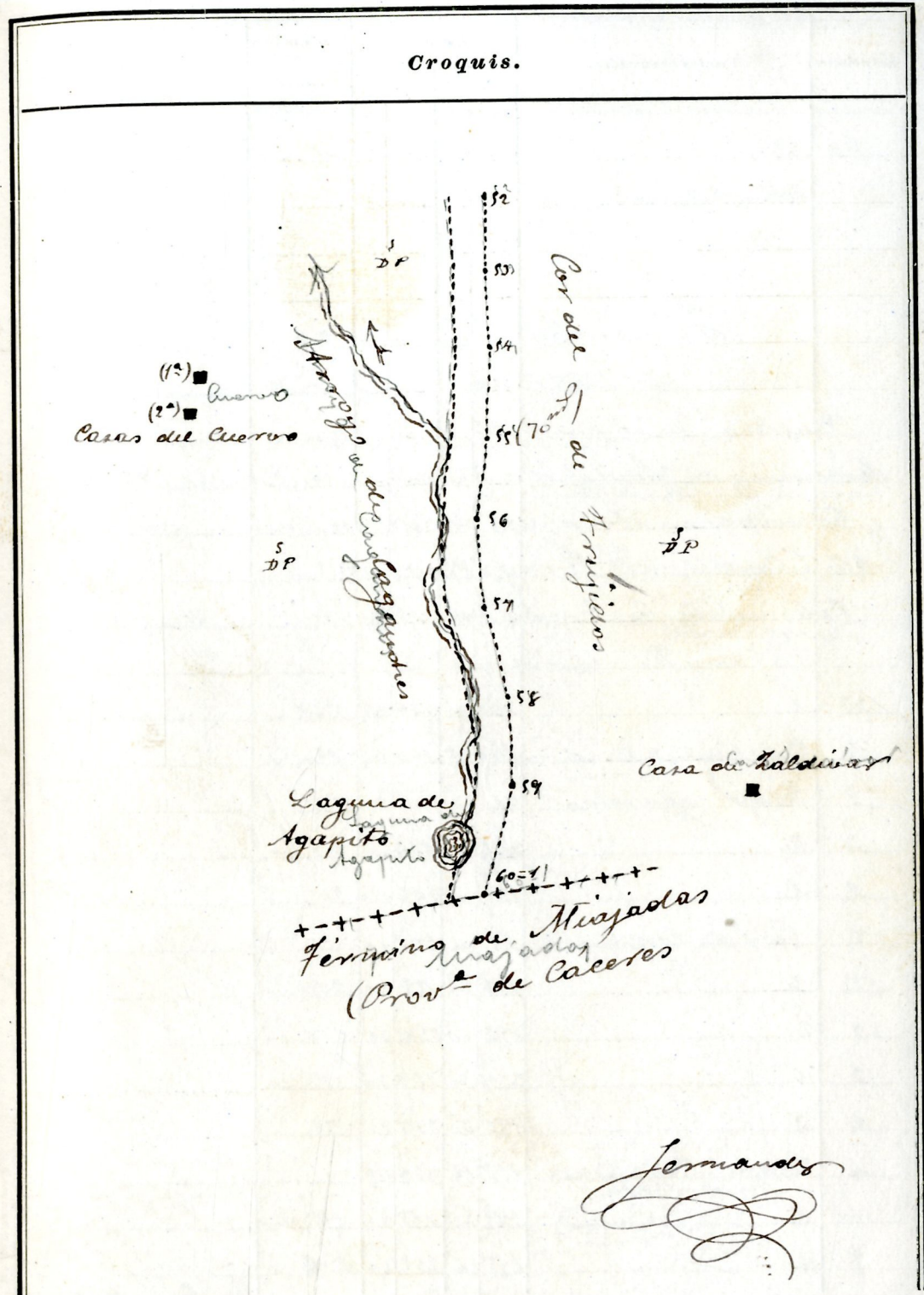
Croquis.



Jernandez

Estaciones	Puntos observados.	Rumbos.		Distancias. — Metros.	Notas.
		N.	S.		
52	51	122 45	212 15	493, m	
52	Casa del Cuervo (1ª)	242 45	62 45	11, "	
52	Casa del Cuervo (2ª)	250 45	70 45	"	
52	Casa de Haldinas	249 45	169 45	"	
52	57	208 45	128 45	459, m	
57	52	128 45	208 45	459, m	
52	54	210 30	120 30	488, m	
54	52	120 30	210 30	488, m	
54	Casa del Cuervo (1ª)	218 "	38 "	"	
54	Casa del Cuervo (2ª)	228 "	48 "	"	
54	Casa de Haldinas	0 15	180 15	"	
54	55	205 20	125 20	262, m	
55	54	125 20	205 20	262, m	
55	Casa de Haldinas	41 20	191 20	"	
55	56	204 15	124 15	221, m	
56	55	124 15	204 15	221, m	
56	57	217 "	137 "	472, m	
57	56	137 "	217 "	472, m	
57	Casa del Cuervo (1ª)	472 "	353 "	"	
57	Casa del Cuervo (2ª)	482 "	2 "	"	
57	58	220 20	140 20	284, m	
58	57	140 20	220 20	284, m	
58	59	212 15	132 15	218, m	
59	58	132 15	212 15	218, m	
59	60 E	299 "	119 "	418, m	

Jernandez




Estaciones	Puntos observados.	Rumbos.		Distancias. — Metros.	Notas.		
		N.	S.				
60	59	119	299	480,00			
	Costa del límite de Iliayada						
Itinerario número 23							
Trocha de Medellín a Iliayada							
Empieza en el punto 33 de la línea límite entre las							
terceras y de Santa Ana de los Rios con Nequito (2ª parte)							
y termina en el punto 46 del itinerario número							
22 (Carretera de ^{del} Fraguillas)							
Determina la Trocha de Medellín a Iliayada							
(Camino carretero)							
33	4	240	33	160	45	160,00	
4	33 del límite de Nequito	160	45	240	45	160,00	S. no andes
1	Paso de Cagandies	24	20	204	20	"	
4	2	246	00	168	00	212,00	
2	1	166	00	246	00	212,00	
2	Paso de Cagandies	61	00	241	00	"	
2	3	328	20	158	20	210,00	
3	2	158	20	328	20	210,00	
3	4	327	20	157	20	42,00	
4	1	157	20	327	20	42,00	
4	Paso de Cagandies	118	15	298	15	"	
14	8	325	30	155	30	174,00	
5	4	155	30	325	30	174,00	

Fernandez

Croquis.

Termino de con Nequito



Fernandez

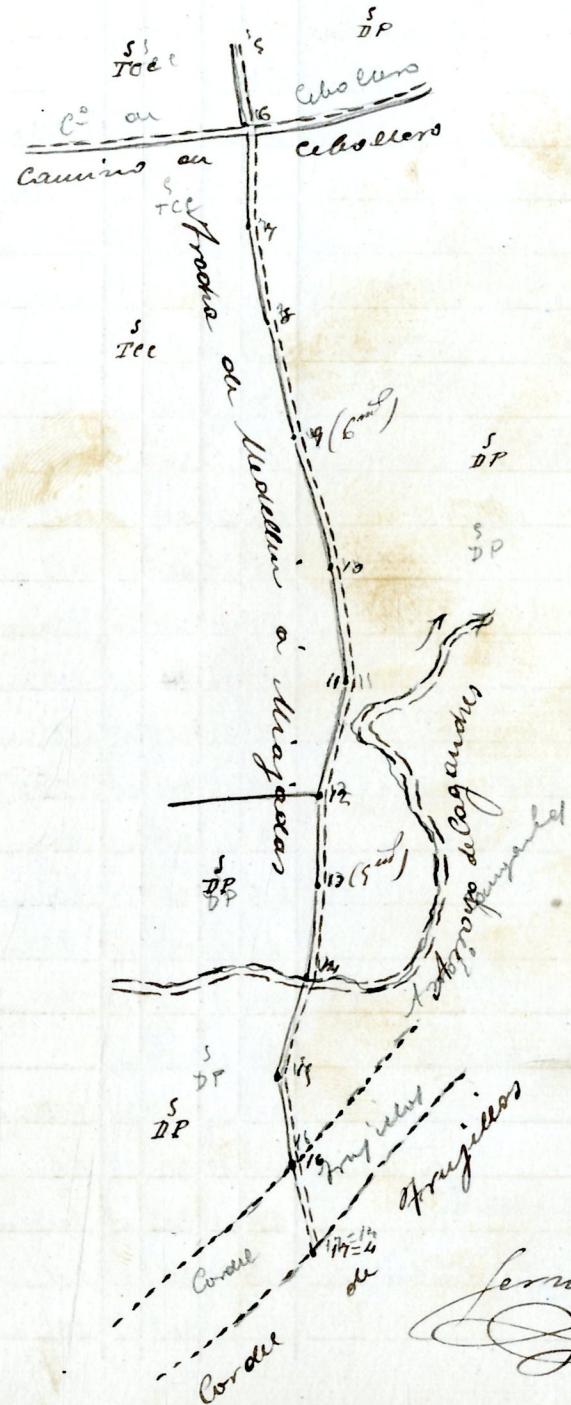
Estaciones	Puntos observados.	Rumbos.		Distancias.		Notas.
		N.	S.	Metros.		
5	6 l.º de Cebolleros	217	45	127	45	68, m
6	5	127	45	217	45	68, m
6	7	210	15	130	15	149, m
7	6	120	45	210	15	149, m
7	8	222	45	142	45	178, m
8	7	142	45	222	45	178, m
8	9	223	15	142	15	159, m
9	8	142	15	223	15	159, m
9	10	225	15	145	15	250, m
10	9	145	15	225	15	250, m
10	11	219	45	129	45	148, m
11	10 E	129	45	219	45	148, m
11	12	205	45	125	45	184, m
12	11	125	45	205	45	184, m
12	12	215	45	125	45	184, m
12	12	125	45	215	45	184, m
13	13	211	45	121	45	189, m
14	13	121	45	211	45	189, m
14	15	212	15	122	15	165, m
15	14	122	15	212	15	165, m
15	16	226	20	146	20	204, m
16	15	146	20	226	20	204, m
16	17	226	15	156	15	200, m
17	16	156	15	226	15	200, m

17=46 sub. uter. n.º 22. (Cordel de Frayislos)

Jernanday

IN

Croquis.

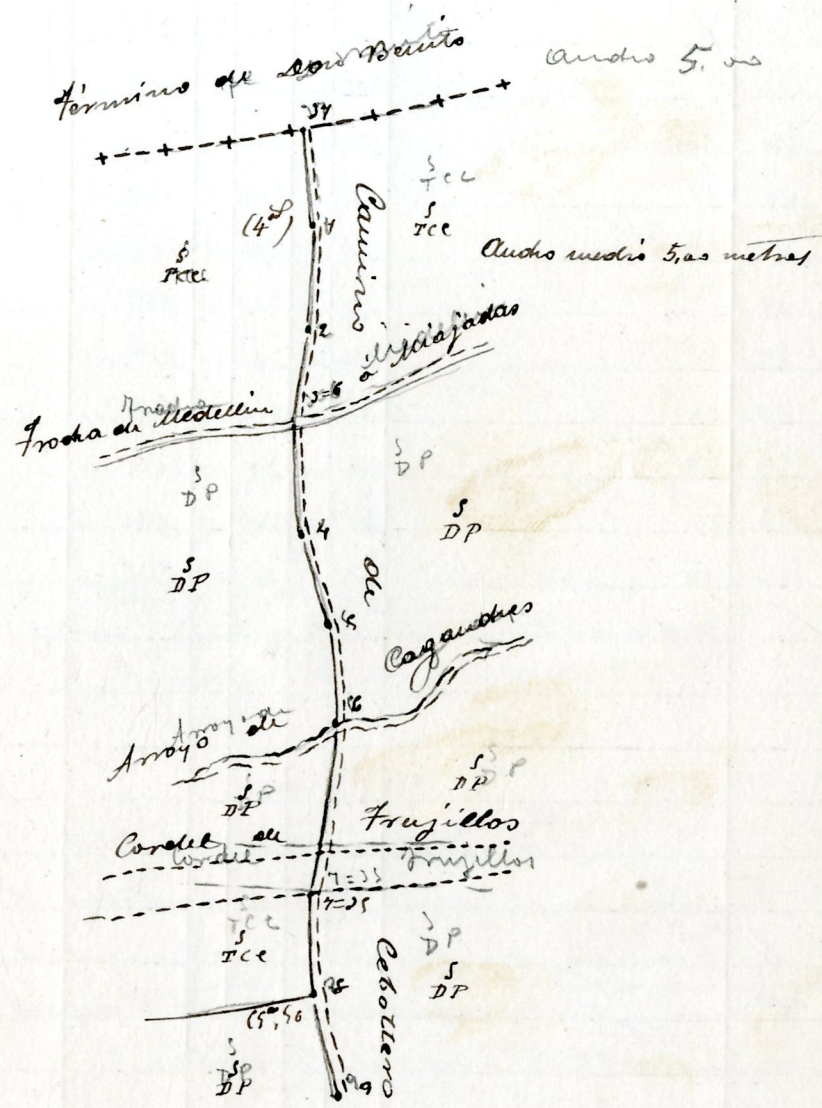


Br
cuya
Ob

Estaciones	Puntos observados.	Rumbos.		Distancias. Metros.	Notas.		
		N.	S.				
Itinerario número 24							
Comienza en el punto 27 de la línea límite entre las terminaciones de Santa Trinidad y de San Mateo (2ª parte) y termina en el punto 214 de la línea límite entre las terminaciones de Santa Angélica y de San Mateo (1ª parte)							
Determina el Camino de Caballero (Camino carretero)							
27	1	24	00	214	00	178,00	
1	27 límite S. Mateo (2ª parte)	214	00	24	00	178,00	
1	2	24	00	214	00	115,00	
2	1	214	15	24	15	115,00	
2	2	24	20	211	20	132,00	
3	2	211	20	24	20	132,00	
3	4	26	45	216	45	178,00	
4	2=6 del punto 23 del itinerario	216	45	26	45	178,00	
4	5	29	45	209	45	142,00	
5	4	209	45	29	45	142,00	
5	6	41	15	221	15	89,00	
6	5	221	15	41	15	89,00	
6	Coqueles (Vedado)	27	45	227	45	"	
6	7 Arroyo Caganchos	21	45	201	45	210,00	
7	6 Arroyo Caganchos	201	45	21	45	210,00	
7	8	22	15	202	15	208,00	
8	7=25 del itinerario 23	202	15	22	15	208,00	
8	9	27	15	207	15	195,00	

Lermaudé

Croquis.



Lermaudé

Estaciones	Puntos observados.	Rumbos.		Distancias. Metros.	Notas.
		N.	S.		
9	8	207 45	27 45	195,00	
9	10	21 00	214 00	163,00	
10	9	214 00	21 00	162,00	
10	Cogutas (V ^{ca})	90 45	270 45	"	
10	11	26 15	206 15	166,00	
11	10 Fr	206 15	26 15	166,00	
11	12	20 00	210 00	182,00	
12	11	210 00	20 00	182,00	
12	13	24 00	214 00	208,00	
13	12	214 00	24 00	208,00	
13	14	21 15	201 15	166,00	
14	13	201 15	21 15	166,00	

14-214 del límite de Don Benito (1^a parte)

25

Cami Itinerario número 25

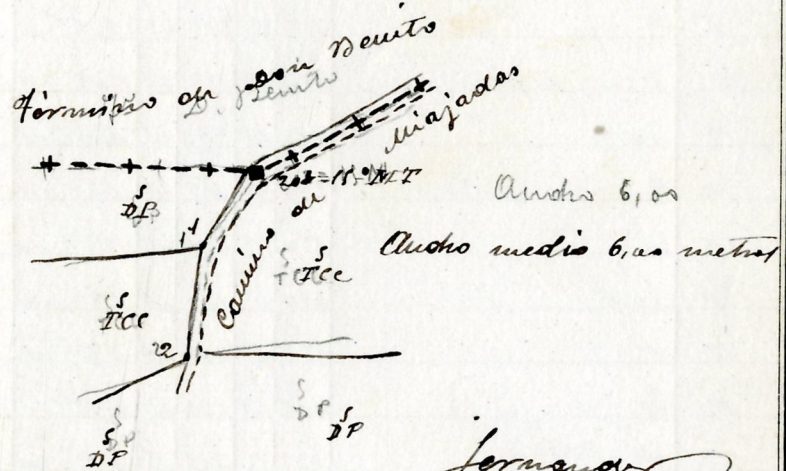
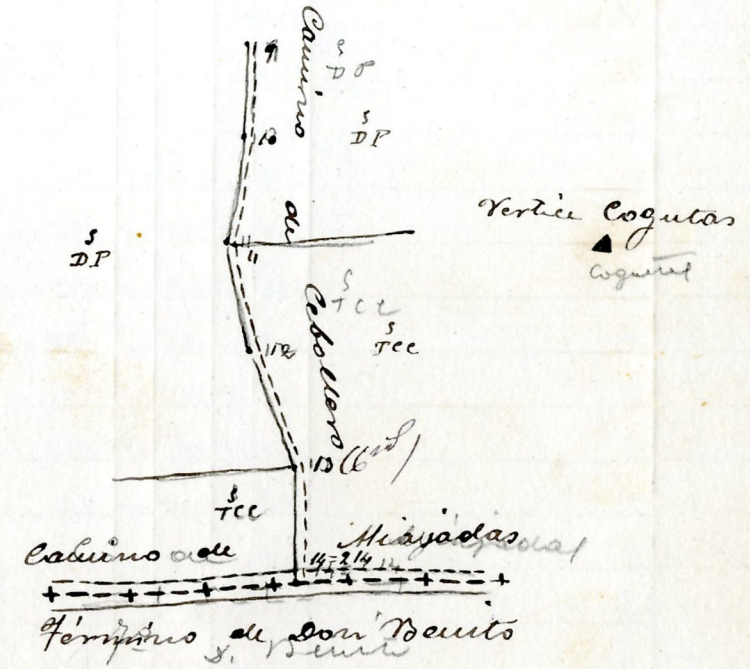
Empieza en el punto 208 de la línea límite entre los términos de Santa Ana y de Don Benito (1^a parte) y termina en el punto 9 del itinerario número 22 (Cercle de Frayjellas)

Determina el Camino de Miajadas (camino carretero)

208 4	87 15	267 15	55,00	El punto 208 es el
4	208 límite D. Benito (1 ^a p)	267 15	87 15	55,00 15 ^o mejor

Jernando

Croquis.

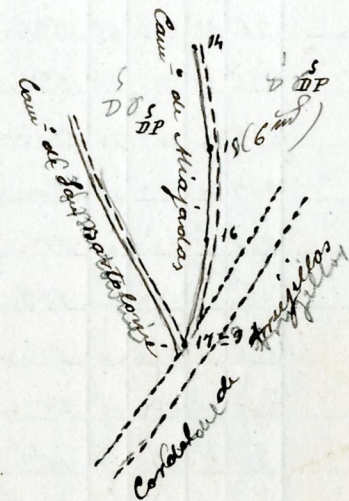


Jernando

Estaciones	Puntos observados.	Rumbos.				Distancias. Metros.	Notas.
		N.		S.			
13	13	320	15	440	15	2000,00	
14	14	142	00	323	00	207,00	
15	14	222	00	142	00	200,00	
15	16	124	15	214	15	205,00	
16	15	214	15	124	15	205,00	
16	17	121	15	207	15	195,00	
17	16	201	15	121	15	195,00	
17-9 del itinerario número 22		320	15	440	15	2000,00	Cordill. de Trojesillas ²⁰
Itinerario número 26							
Cuyicha en el punto 88 del itinerario número 22 (Cordill. de Trojesillas) y Teresina en el punto 22 = 20° mojón de la línea límite entre los términos de Santa Ana y San Benito							
Determina el Arroyo de Caganchos (Arroyo de corriente no constante)							
88	1	215	15	35	15	120,00	
1	88 del it. n.º 22	35	15	215	15	120,00	
1	2	165	45	245	45	132,00	
2	1	245	45	165	45	132,00	
2	2	126	00	306	00	124,00	
2	2	306	00	126	00	124,00	
2	4	165	45	245	45	101,00	
4	2	245	45	165	45	101,00	

Fernandez

Croquis.



Fernandez

Estaciones	Puntos observados.	Rumbos.		Distancias. — Metros.	Notas.
		N.	S.		
4	5	74 45	254 45	196,00	
5	4	254 45	74 45	196,00	
5	6	127 20	207 20	200,00	
6	5	207 20	127 20	200,00	
6	7	180 ~	0 ~	179,00	
7	6	0 ~	180 ~	179,00	
7	8	126 ~	206 ~	170,00	
8	7	206 15	126 15	170,00	
8	9	84 15	264 15	162,00	
9	8	264 ~	84 ~	162,00	
9	10	170 45	350 45	219,00	
10	9	350 45	170 45	219,00	
10	11	198 ~	18 ~	218,00	
11	10 E	18 ~	198 ~	218,00	
11	12	140 45	220 45	226,00	
12	11	220 45	140 45	226,00	
12	13	114 20	294 20	126,00	
13	12	294 20	114 20	126,00	
13	14	170 45	250 45	200,00	
14	13	250 45	170 45	200,00	
14	Pozo del Cuervo	321 15	151 15	168,00	
14	15	142 20	222 20	204,00	
15	14 Pumarillo	222 20	142 20	204,00	
15	16	130 ~	310 ~	167,00	
16	15	310 ~	130 ~	167,00	

Fernandez

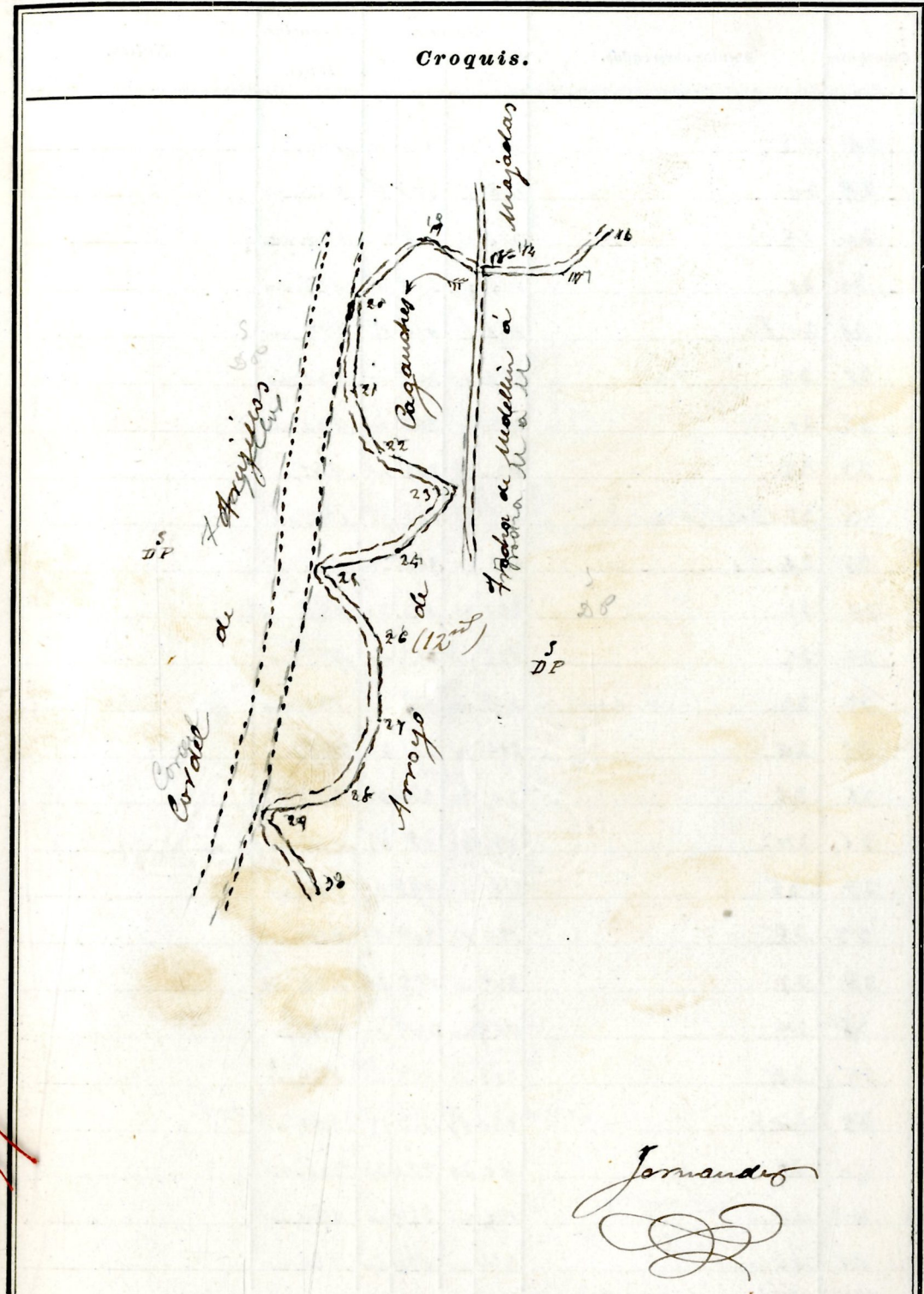
Croquis.



Fernandez

Estaciones	Puntos observados.	Rumbos.		Distancias.		Notas.
		N.	S.	Metros.		
166	17	91	19	257	15	175, <i>no</i>
17	16	254	20	71	20	175, <i>no</i>
17	18	21	45	211	45	128, <i>no</i>
18	17	211	45	21	45	128, <i>no</i>
18	19	12	15	198	15	62, <i>no</i>
19	18	198	15	18	15	62, <i>no</i>
19	20	94	15	274	15	188, <i>no</i>
20	19	274	15	94	15	188, <i>no</i>
20	21	123	15	242	15	225, <i>no</i>
21	20	242	15	123	15	225, <i>no</i>
21	202	155	20	335	20	105, <i>no</i>
22	21	335	20	155	20	105, <i>no</i>
22	23	208	15	28	15	115, <i>no</i>
22	22	28	15	208	15	115, <i>no</i>
23	24	85	20	265	20	194, <i>no</i>
24	23	265	20	85	20	194, <i>no</i>
24	25	64	20	244	20	144, <i>no</i>
25	24	244	20	64	20	144, <i>no</i>
25	26	168	15	248	15	118, <i>no</i>
26	25	248	15	168	15	118, <i>no</i>
26	27	124	45	204	45	198, <i>no</i>
27	26	204	45	124	45	198, <i>no</i>
27	28	100	15	280	15	159, <i>no</i>
28	27	280	15	100	15	159, <i>no</i>
28	29	87	20	237	20	100, <i>no</i>

Jernandez



Estaciones	Puntos observados.	Rumbos.				Distancias. — Metros.	Notas.
		N.		S.			
29	28	231	20	54	20	100,20	
29	20	148	15	328	15	474,00	
20	29	328	15	148	15	174,00	
20	21	175	15	295	15	119,00	
21	20 E	295	15	175	15	419,00	
21	22	162	00	342	00	120,00	
22	21	342	00	162	00	130,00	
22	23	422	45	202	45	187,00	
23	22 = 6000	202	45	422	45	187,00	
23	24	102	30	282	30	126,00	
24	23	282	30	102	30	126,00	
24	25	125	00	215	00	122,00	
25	24	215	00	125	00	122,00	
25	26	214	30	24	20	228,00	
26	25	24	20	214	20	228,00	
26	27	198	45	18	45	186,00	
27	26	18	45	198	45	186,00	
27	28	129	15	209	15	148,00	
28	27	209	15	129	15	148,00	
28	29	169	00	249	00	195,00	
29	28	249	00	169	00	195,00	
29	40 F	220	15	20	15	200,00	
40	29	40	20	220	20	200,00	
40	41	174	00	254	00	124,00	
41	40	254	00	174	00	124,00	

41-32=20 *injusticia del limite Don Benito*
Bento (25)

Jernandez

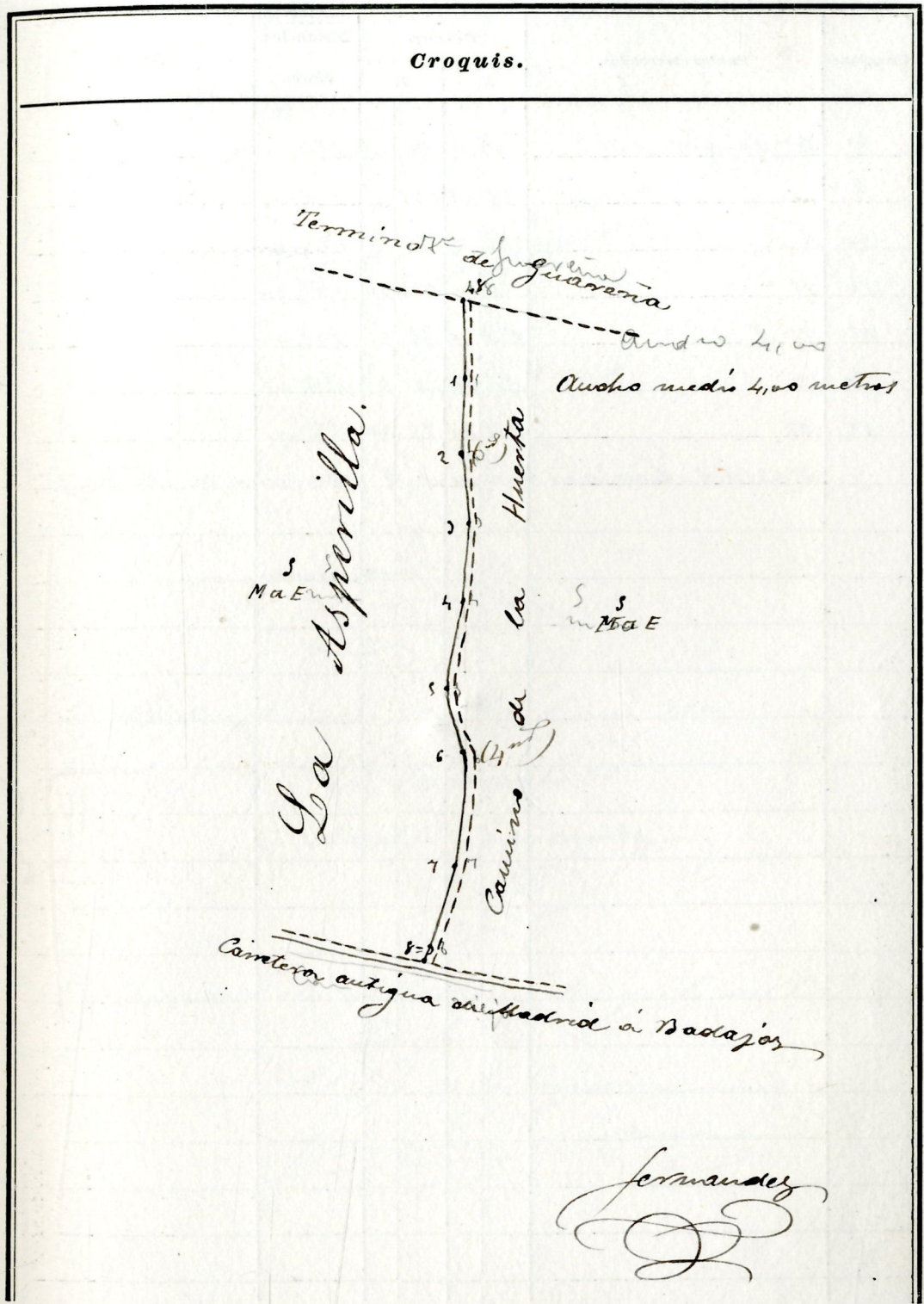
Croquis.




Jernandez

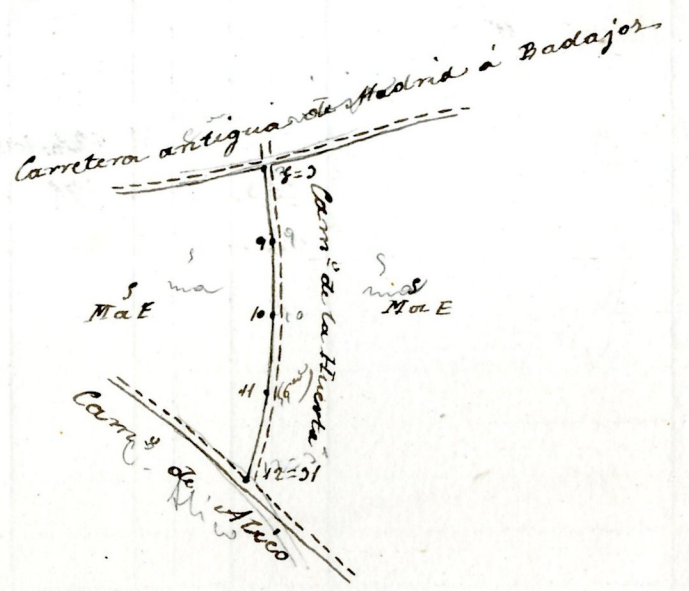
Estaciones	Puntos observados.	Rumbos.		Distancias. — Metros.	Notas.
		N.	S.		
<i>Itinerario número 27</i>					
<i>Empieza en el punto 48 de la línea límite entre los términos de Santa Amalia y de Guarema y termina en el punto 31 del itinerario número 4 (Caminos de ablicos)</i>					
<i>Determina el Caminito de la Huerta (1ª parte) (Caminos carreteros)</i>					
48	1	54 20	224 20	216,00	
1	2	224 20	54 20	216,00	
1	2	54 15	221 15	188,00	
2	1	221 15	54 15	188,00	
2	3	66 00	246 00	199,00	
3	2	246 15	66 15	191,00	
3	4	63 25	242 25	190,00	
4	3	244 00	64 00	190,00	
4	5	56 15	236 15	259,00	
5	4	236 15	56 15	259,00	
5	6	68 15	248 15	112,00	
6	5	248 00	68 00	112,00	
6	7	52 00	222 00	94,00	
7	6	222 00	52 00	94,00	
7	8	50 00	220 00	125,00	
8	7	220 00	50 00	125,00	
8	9	42 35	252 35	114,00	

Fernandez




Estaciones	Puntos observados.	Rumbos.		Distancias. — Metros.	Notas.		
		N.	S.				
99	823 del punto del 11	252	45	99	45	114,00	
9	10	56	45	226	45	124,00	
10	9	226	45	56	45	124,00	
10	11	56	20	226	20	178,00	
11	10 E	226	20	56	20	178,00	
11	12	51	20	227	20	88,00	
12	11	227	20	51	20	88,00	
12=31 del camino de Villanueva de la Serena a (Camino de Allica)							
							

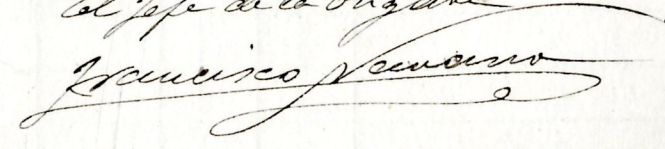
Croquis.



Santa Amalia 27 de Julio de 1897

El Topografo 3º
 Adolfo Fernandez


Villanueva de la Serena 7 de agosto de 1897

conforme
 El Jefe de la Brigada
 Francisco Sanchez


Ba

